

# Perimeterplan Wegnetz

Flurgenossenschaft Fänn - Allmig








1:5000

Projekt	21767.01	Format	60 x 168
Datum	05. August 2021	PL	MEb
Revidiert		SB	JPh



Geoinfra Ingenieure AG  
Parkstrasse 6 | 6410 Goldau  
Telefon 041 825 65 00  
E-Mail goldau@geoinfra.ch  
www.geoinfra.ch

## Legende

-  Perimeterabgrenzung A
-  Perimeterabgrenzung B
-  Güterweg im Eigentum FG Fänn - Allmig (Unterhalt z.L. FG Fänn - Allmig)
-  Waldwege im Eigentum FG Fänn - Allmig (Unterhalt z.L. FG Fänn - Allmig)
-  Wege nicht im Eigentum FG Fänn - Allmig (Unterhalt z.L. FG Fänn - Allmig)
-  Privatwege (Unterhalt Privat)
-  Bezirksstrasse (Talstr. / Halikerstr. / Ellböglstr.)

